BR.0006.281.2017.15

projekt

UCHWAŁA Nr ... / ... / 2017

Rady Powiatu Niżańskiego
z dnia ..... 2017 r.

w sprawie wyrażenia zgody na przyjęcie darowizny

Na podstawie § 4 ust. 2 pkt 2 uchwały Nr XXIV/120/2016 Rady Powiatu Niżańskiego z dnia 14 czerwca 2016 r. w sprawie ustalenia zasad gospodarowania mieniem Powiatu Niżańskiego

Rada Powiatu Niżańskiego uchwala, co następuje:

§ 1

Wyraża zgodę na nieodpłatne przyjęcie do powiatowego zasobu nieruchomości gruntowych, oznaczonych w ewidencji gruntów jako działki nr:

1) **94/2** o pow. 0,0007 ha oraz **698/2** o pow. 0,0076 ha położonych w obrębie ewidencyjnym Łazory, gmina Harasiuki stanowiącej własność Gminy Harasiuki na podstawie wpisu w księdze wieczystej TB1N/00098490/0,
2) **2208/6** o pow. 0,0300 ha położonej w obrębie ewidencyjnym Łazory, gmina Harasiuki stanowiącej własność Gminy Harasiuki na podstawie wpisu w księdze wieczystej TB1N/00047423/8,

zajętych pod drogę powiatową Nr 1067R Bidaczów – Łazory,

3) **166/2** o pow. 0,0006 ha położonej w obrębie ewidencyjnym Huta Podgórna, gmina Harasiuki stanowiącej własność Gminy Harasiuki na podstawie wpisu w księdze wieczystej TB1N/00098485/2,
4) **2419/2** o pow. 0,0012 ha położonej w obrębie ewidencyjnym Huta Stara, gmina Harasiuki stanowiącej własność Gminy Harasiuki na podstawie wpisu w księdze wieczystej TB1N/00098486/9,

zajętych pod drogę powiatową Nr 1046R Huta Podgórna – Huta Stara,

5) **475/3** o pow. 0,0136 ha położonej w obrębie ewidencyjnym Huta Nowa, gmina Harasiuki stanowiącej własność Gminy Harasiuki na podstawie wpisu w księdze wieczystej TB1N/00097652/7,

zajętej pod drogę powiatową Nr 1048R Zdziary – Banachy.

§ 2

Nieruchomości opisane w § 1 określa wyrys z mapy ewidencyjnej oraz wypis z rejestru gruntów stanowiące załącznik do niniejszej uchwały.

§ 3

Wykonanie uchwały powierza się Zarządowi Powiatu Niżańskiego.

§ 4

Uchwała wchodzi w życie z dniem podjęcia.

Załącznik do uchwały Nr ...../...../2017 Rady Powiatu Niżańskiego z dnia ..... 2017 r.

Poświadcza się zgodność niniejszej kopii z treścią materiału państwowego zasobu geodezyjnego i kartograficznego

Organ prowadzący państwowy zasób geodezyjny i kartograficzny

Nazwa materiału zasobu

Identyfikator ewidencyjny materiału zasobu

Data wykonania kopii

Imię, nazwisko i podpis osoby reprezentującej organ

STAROSTA NIŻAŃSKI

MAPA EWIDENCYJNA

Obręb LAZORY

Skala 1:1000

Godło 7.155.34.21.4

GM.6820.3.2016.11

11 GRU. 2017

Z up. STAROSTY

Mieczysław Kula

Podinspektor

w Wydziale Geodezji i Gospodarki Gruntami

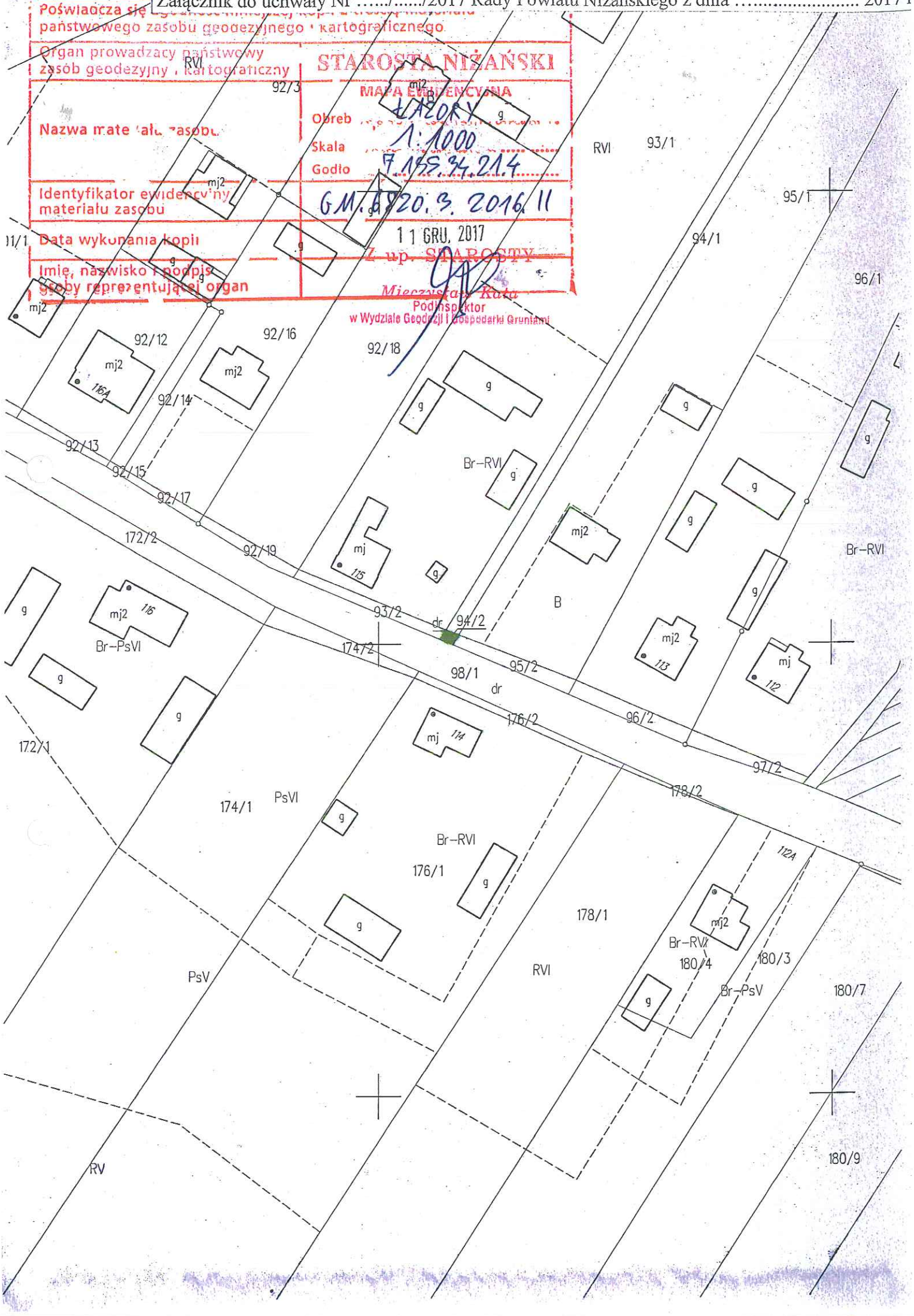

Załącznik do uchwały Nr ……/……/2017 Rady Powiatu Niżańskiego z dnia …… 2017 r.

Poświadcza się zgodność z materiałem państwowego zasobu geodezyjnego i kartograficznego

Organ prowadzący państwowy zasób geodezyjny i kartograficzny: STAROSTA NIŻAŃSKI

Nazwa materiału zasobu: MAPA EWIDENCYJNA

Obręb: TARORY

Skala: 1:1000

Godło: 7.1343.022

Identyfikator ewidencyjny materiału zasobu: GM.6820.3.2016.H

Data wykonania kopii: 11 GRU 2017

Imię, nazwisko i podpis osoby reprezentującej organ: Z up. STAROSTY Mieczysław Kata Podinspektor w Wydziale Geodezji i Gospodarki Gruntami

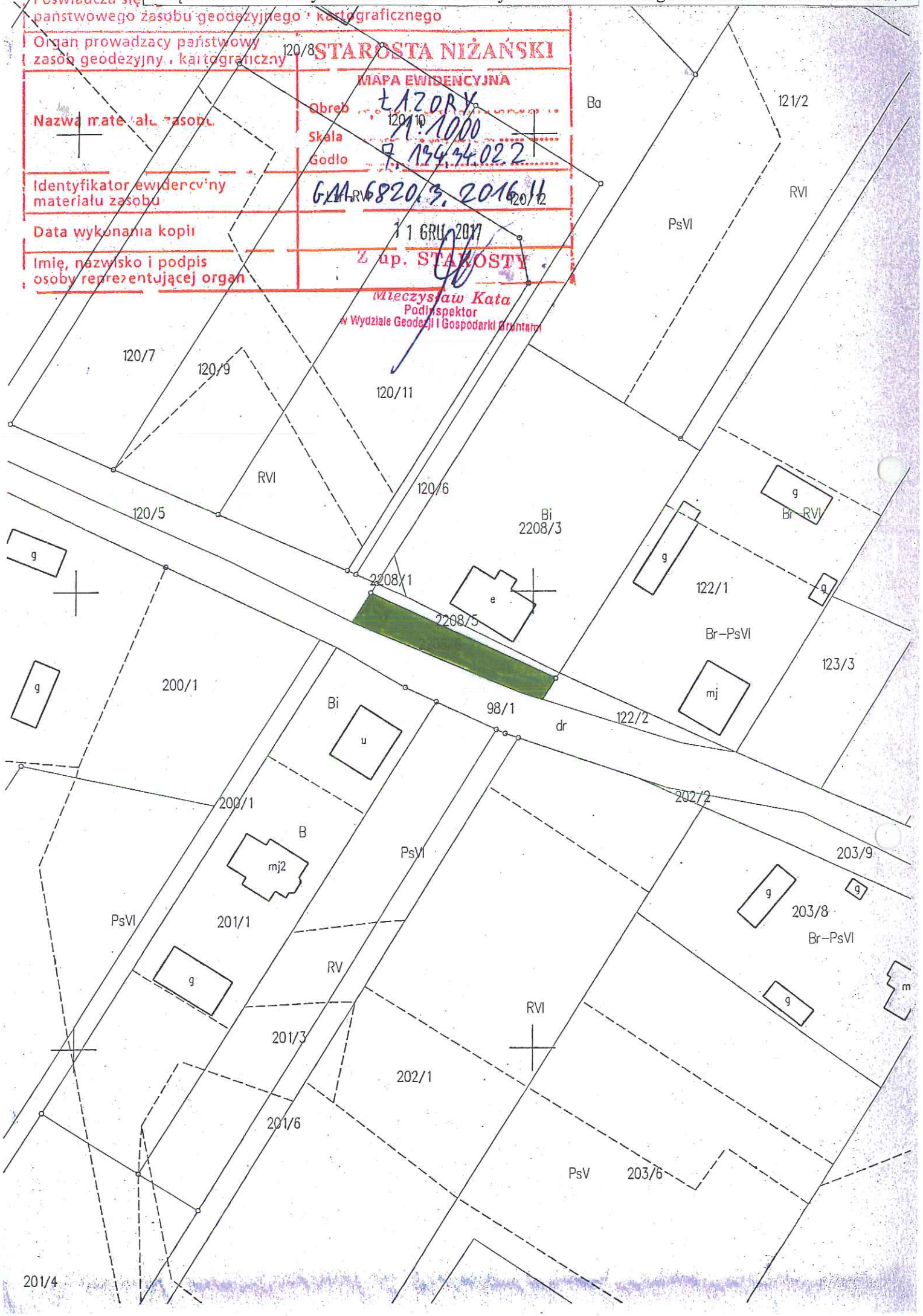

Załącznik do uchwały Nr ...../...../2017 Rady Powiatu Niżańskiego z dnia ..... 2017 r.

Poświadczenie zgodności z materiałem państwowego zasobu geodezyjnego i kartograficznego

Organ prowadzący państwowy zasób geodezyjny i kartograficzny: STAROSTA NIŻAŃSKI

Nazwa materiału zasobu: MAPA EWIDENCYJNA

Obręb: TAZORY

Skala: 1:1000

Godło: 7.139.34.03.3

Identyfikator ewidencyjny materiału zasobu: GM. 6820. 3. 2016. 11

Data wykonania kopii: 11 LIPCA 2017

Imię, nazwisko i podpis osoby reprezentującej organ: Z up. STAROSTY Mieczysław Kata Podinspektor w Wydziale Geodezji i Gospodarki Gruntami

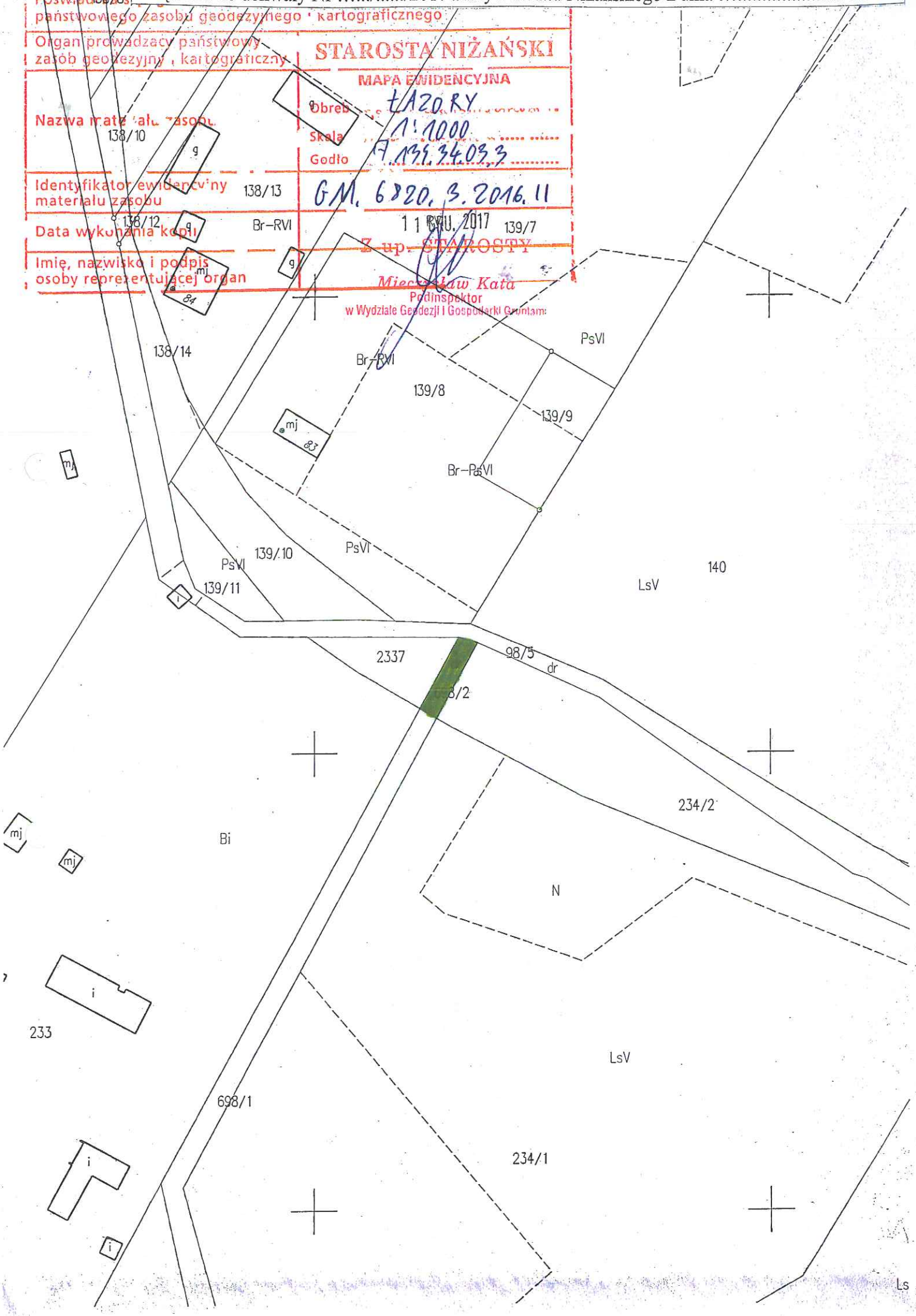

Załącznik do uchwały Nr ……/……/2017 Rady Powiatu Niżańskiego z dnia …….,…… 2017 r.

WYKAZ ZMIAN DANYCH EWIDENCYJNYCH													
L.P.	STAN DOTYCHCZASOWY						Numer KW	STAN NOWY					
	Numer działki ewidencyjnej	Pole powierzchni działki ewidencyjnej [ha]	Rodzaj użytku i klasa			Pole powierzchni użytków i klas w działce [ha]		Nr działki ewidencyjnej	Pole powierzchni działki [ha]	Rodzaj użytku i klasa			Pole powierzchni użytków i klas w działce [ha]
			OFU	OZU	OZK					OFU	OZU	OZK	
G.117	166	1,72	dr			1,72	TB1N/00098485/2	166/1	1,72	dr			1,72
								166/2	0,0006	dr			0,0006
Razem stan dotychczasowy		1,72				1,72		Razem stan nowy	1,7206				1,7206

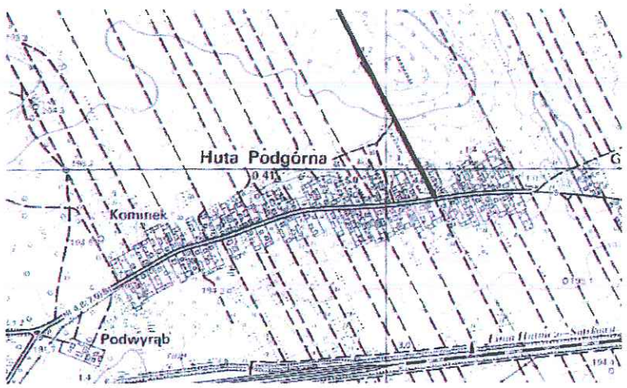

Skala 1:1000

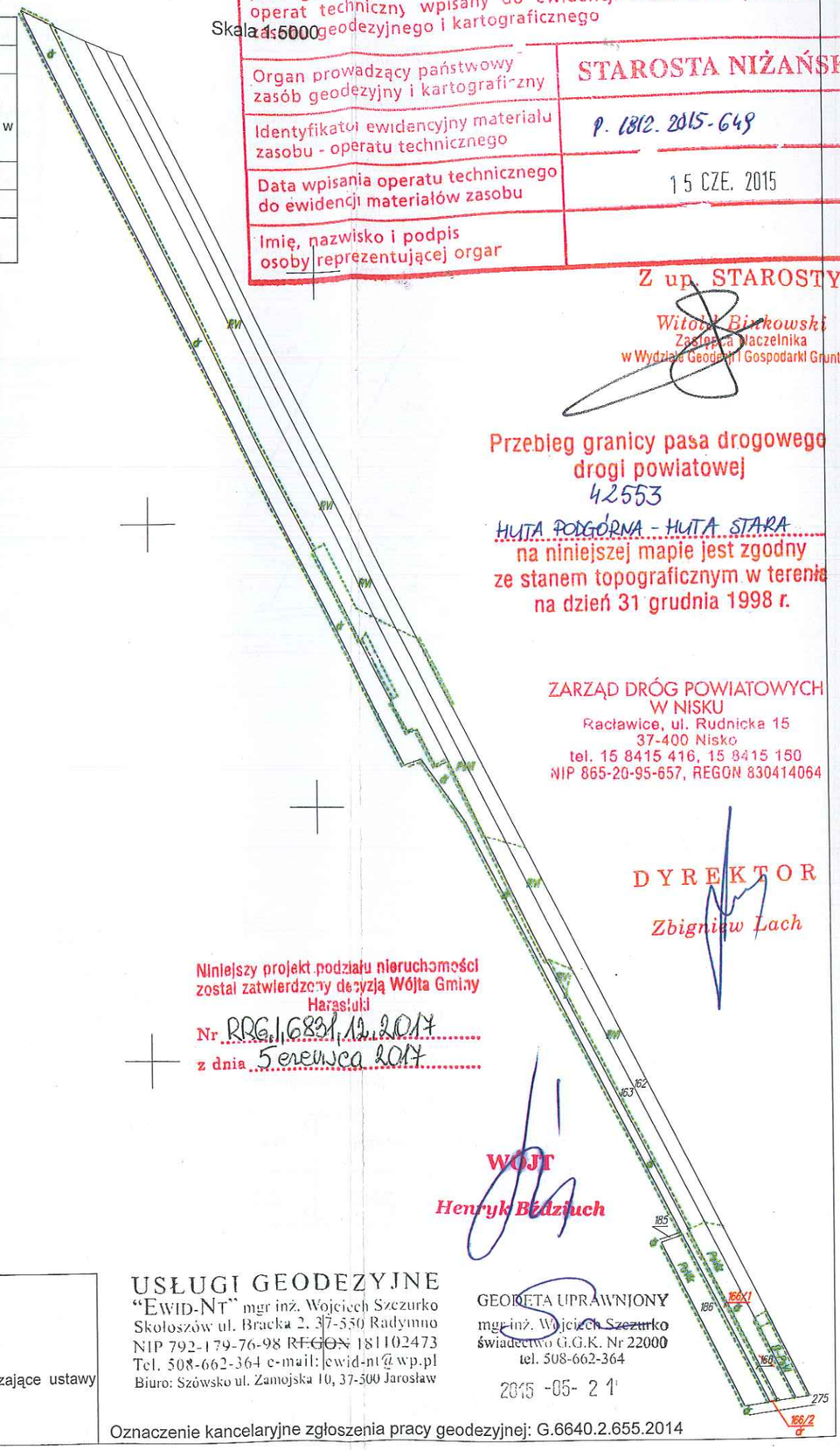

Poświadcza się, że niniejszy dokument został opracowany w wyniku prac geodezyjnych i kartograficznych, których rezultaty zawiera operat techniczny wpisany do ewidencji materiałów państwowego zasobu geodezyjnego i kartograficznego

Organ prowadzący państwowy zasób geodezyjny i kartograficzny	STAROSTA NIŻAŃSKI
Identyfikator ewidencyjny materiału zasobu - operatu technicznego	P. 1812. 2015-648
Data wpisania operatu technicznego do ewidencji materiałów zasobu	15 CZE. 2015
Imię, nazwisko i podpis osoby reprezentującej organ	

Z up. STAROSTY
Witold Bińkowski
Zastępca Naczelnika
w Wydziale Geodezji i Gospodarki Gruntami

Przebieg granicy pasa drogowego drogi powiatowej 42553
HUTA PODGÓRNA - HUTA STARA
na niniejszej mapie jest zgodny ze stanem topograficznym w terenie na dzień 31 grudnia 1998 r.

ZARZĄD DRÓG POWIATOWYCH W NISKU
Racławice, ul. Rudnicka 15
37-400 Nisko
tel. 15 8415 416, 15 8415 150
NIP 865-20-95-657, REGON 830414064

DYREKTOR
Zbigniew Lach

Niniejszy projekt podziału nieruchomości został zatwierdzony decyzją Wójta Gminy Harasiuki
Nr RRG.I.6831.12.2017
z dnia 5 czerwca 2017

WÓJT
Henryk Bździuch

WYKAZ SYNCHRONIZACYJNY				
Oznaczenie działki wg KW TB1N/00098485/2			Oznaczenie działki wg ewidencji gruntów i budynków	
Nr obr.	Nr działki	Pow. ha	Nr działki	Pow. ha
7	166	--	166	1,72

województwo: Podkarpackie
powiat: niżański
Jednostka ewidencyjna: Harasiuki [181201_2]
Obręb ewidencyjny: Huta Podgórna [0007]
Działka ewidencyjna: 181201_2.0007.166
Numer Księgi Wieczystej: TB1N/00098485/2

MAPA Z PROJEKTEM PODZIAŁU

SKALA 1:1000

sporządzona w trybie art. 73 ustawy z dnia 13 października 1998 – Przepisy wprowadzające ustawy reformujące administrację publiczną [Dz. U. Nr 133, poz. 872 z późń. zm.]

działka nr 166

USŁUGI GEODEZYJNE
"EWID-NT" mgr inż. Wojciech Szczurko
Skołoszów ul. Bracka 2, 37-550 Radymno
NIP 792-179-76-98 REGON 181102473
Tel. 508-662-364 e-mail: ewid-nt@wp.pl
Biuro: Szówsko ul. Zamojska 10, 37-500 Jarosław

GEODETA UPRAWNIONY
mgr inż. Wojciech Szczurko
świadectwo G.G.K. Nr 22000
tel. 508-662-364

2015 -05- 21

Oznaczenie kancelaryjne zgłoszenia pracy geodezyjnej: G.6640.2.655.2014

Załącznik do uchwały Nr ……/……/2017 Rady Powiatu Niżańskiego z dnia …….. 2017 r.

WYKAZ ZMIAN DANYCH EWIDENCYJNYCH														
Numer jednostki rejestrowej	STAN DOTYCHCZASOWY						Nomenklatura prawna	STAN NOWY						Uwagi
	Numer działki ewidencyjnej	Pole powierzchni działki ewidencyjnej [ha]	Rodzaj użytku i klasa			Pole powierzchni użytków i klas w działce [ha]		Nr działki ewidencyjnej	Pole powierzchni działki [ha]	Rodzaj użytku i klasa			Pole powierzchni użytków i klas w działce [ha]	
			OFU	OZU	OZK					OFU	OZU	OZK		
G.296	2419	0,21	dr			0,21	TB1N/00098486/9	2419/1	0,21	dr			0,21	
								2419/2	0,0012	dr			0,0012	
Razem stan dotychczasowy		0,21				0,21		Razem stan nowy	0,2112				0,2112	

SZKIC ORIENTACYJNY

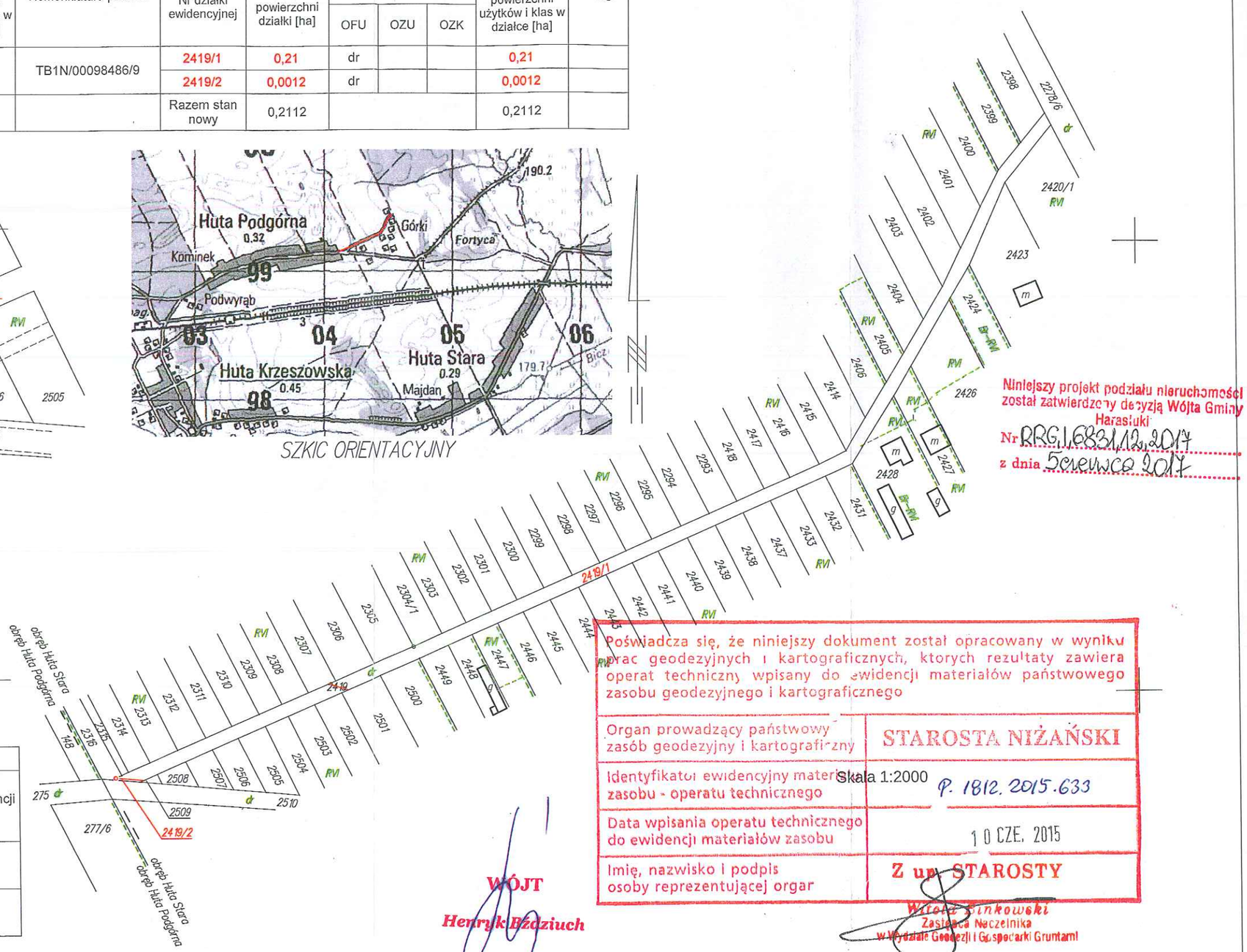

Niniejszy projekt podziału nieruchomości został zatwierdzony decyzją Wójta Gminy Harasiuki
Nr RRG.1.6831.12.2017
z dnia 5 lutego 2017

Skala 1:1000

Skala 1:2000

WYKAZ SYNCHRONIZACYJNY				
Oznaczenie działki wg KW TB1N/00098486/9			Oznaczenie działki wg ewidencji gruntów i budynków	
Nr obr.	Nr działki	Pow. ha	Nr działki	Pow. ha
8	2419	--	2419	0,21

Poświadcza się, że niniejszy dokument został opracowany w wyniku prac geodezyjnych i kartograficznych, których rezultaty zawiera operat techniczny wpisany do ewidencji materiałów państwowego zasobu geodezyjnego i kartograficznego

Organ prowadzący państwowy zasób geodezyjny i kartograficzny	STAROSTA NIŻAŃSKI
Identyfikator ewidencyjny materiału zasobu - operatu technicznego	P. 1812. 2015.633
Data wpisania operatu technicznego do ewidencji materiałów zasobu	10 CZE. 2015
Imię, nazwisko i podpis osoby reprezentującej organ	Z up. STAROSTY Witold Sinkowski Zastępca Naczelnika w Wydziale Geodezji i Gospodarki Gruntami

WÓJT
Henryk Bździuch

województwo: Podkarpackie
powiat: niżański
Jednostka ewidencyjna: Harasiuki [181201_2]
Obręb ewidencyjny: Huta Stara [0008]
Działka ewidencyjna: 181201_2.0008.2419
Numer Księgi Wieczystej: TB1N/00098486/9

MAPA Z PROJEKTEM PODZIAŁU

SKALA 1:2000

sporządzona w trybie art. 73 ustawy z dnia 13 października 1998 – Przepisy wprowadzające ustawy reformujące administrację publiczną [Dz. U. Nr 133, poz. 872 z późń. zm.]

działka nr 2419

USŁUGI GEODEZYJNE
"EWID-NT" mgr inż. Wojciech Szczurko
Skołoszów ul. Bracka 2, 37-550 Radymno
NIP 792-179-76-98 REGON 181102473
Tel. 508-662-364 e-mail: ewid-nt@wp.pl
Biuro: Szówsko ul. Zamojska 10, 37-300 Jarosław

GEODETA UPRAWNIONY
mgr inż. Wojciech Szczurko
świadectwo G.G.K. Nr 22000
tel. 508-662-364

2015 -05- 21

Oznaczenie kancelaryjne zgłoszenia pracy geodezyjnej: G.6640.2.65[illegible].2014

Załącznik do uchwały Nr ...../...../2017 Rady Powiatu Niżańskiego z dnia ..... 2017 r.

WYKAZ ZMIAN GRUNTOWYCH

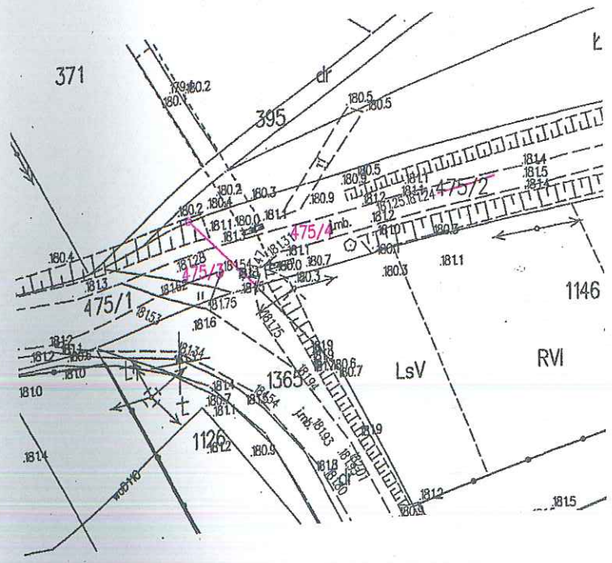

STAN HIPOTECZNY							STAN EWIDENCYJNY									
							DOTYCHCZASOWY					NOWY				
KW	Dział I		Położenie nieruchomości	Rodzaj nieruchomości	Dział II		Nr dz.	Użytek	ha	a	m^2	Nr dz.	Użytek	ha	a	m^2
	Nr dz.	Pole pow. ha			1-właściciel 2- wieczysty użytkownik	Podstawa ustalania danych										
TB1N/00097652/7	475/2	-	Huta Nowa	DR-DROGI	GMINA HARASIUKI	DECYZJA STWIERDZAJĄCA NABYCIE Z MOCY PRAWA WŁASNOŚCI NERUCHOMOŚCI, nr G.X.77290/1F/09, z dnia 2009-06-30	475/2	dr	0	58	80	475/3	dr	0	01	36
												475/4	dr	0	57	44
												Razem:		0	58	80

Uwagi:

1) Mapa z projektem podziału nieruchomości opracowanym w trybie przepisów o gospodarce nieruchomościami art. 95 ust. 3 ustawy z dnia 21 sierpnia 1997r. (tekst jednolity - Dz. U. z 2016r. poz. 2147).

2) Granice pasa drogowego drogi powiatowej nr 1048R uwidocznione na niniejszej mapie są zgodne ze stanem na dzień 31.12.1998r.

3) Sporządzono na podstawie aktualnej mapy ewidencji, bezpośredniego ustalenia i pomiaru granicy pasa drogowego na gruncie, protokół z dnia 16.03.2017r. Granice działki dzielonej nie uległy zmianie.

4) Działka ewidencyjna nr 475/2 o pow. 0.5880 ha z KW nr TB1N/00097652/7 dzieli się na działki: nr 475/3 o pow. 0.0136 ha, nr 475/4 o pow. 0.5744 ha.

Skala 1:2000

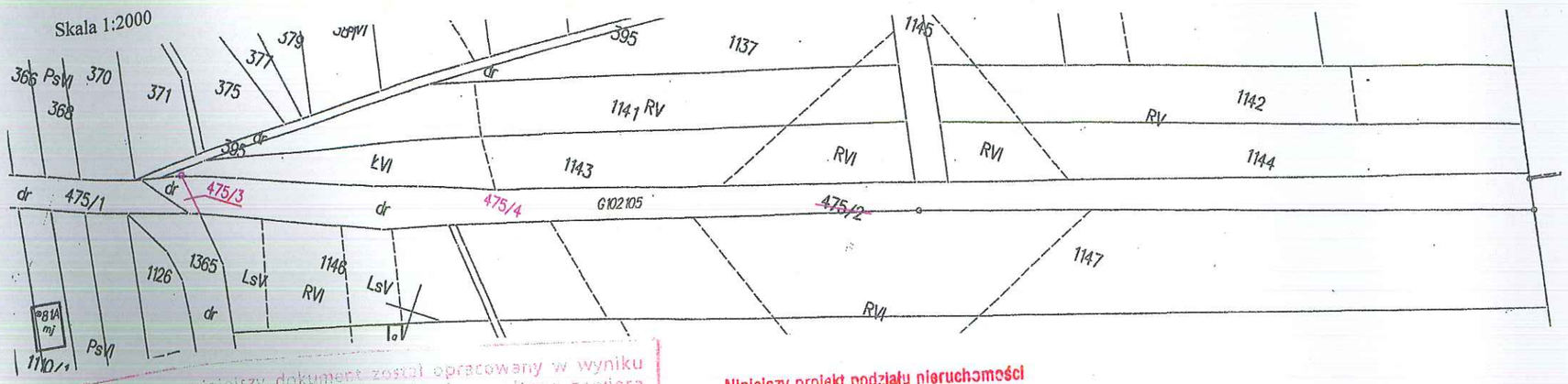

Poświadcza się, że niniejszy dokument został opracowany w wyniku prac geodezyjnych i kartograficznych, których rezultaty zawiera operat techniczny wpisany do ewidencji materiałów państwowego zasobu geodezyjnego i kartograficznego

Organ prowadzący państwowy zasób geodezyjny i kartograficzny	STAROSTA NIŻAŃSKI
Identyfikator ewidencyjny materiału zasobu - operatu technicznego	P.1812.2017.435
Data wpisania operatu technicznego do ewidencji materiałów zasobu	11-04-2017
Imię, nazwisko i podpis osoby reprezentującej organ	Z up. STAROSTY Witold Pinkowski Zastępca Naczelnika w Wydziale Geodezji i Gospodarki Gruntami

Niniejszy projekt podziału nieruchomości został zatwierdzony decyzją Wójta Gminy Harasiuki
Nr RRG.1.6831.12.2017
z dnia 5 czerwca 2017

WÓJT
Henryk Bździuch

Przedsiębiorstwo Produkcyjno-Handlowe
GEORAD Andrzej Tokarz
37-300 Leżajsk, ul. Mickiewicza 40A
tel. 17 240 23 20
NIP 816-...-...-... REGON ...702432
GEODETA UPRAWNIONY
mgr inż. Andrzej Tokarz
37-300 Leżajsk ul. Słowackiego 1
Pozwolenie Nr 3024 GUGiK
w Warszawie z dnia 12.1.1995

JEDNOST. EWID.: 181201_2, Harasiuki **POWIAT:** niżański **Województwo:** podkarpackie **Licencja: G.6640.2.98.2017_1812_K05** 181201_2.0009, HUTA NOWA	**Ark. Mapy 2**	**MAPA Z PROJEKTEM PODZIAŁU NIERUCHOMOŚCI** **dz. 475/2** **Skala 1:1000**	**Wykazane na mapie granice nieruchomości podlegającej podziałowi są zgodne z danymi ewidencyjnymi.**	**Mapę wykonał:** **Geodeta mgr inż. ANDRZEJ TOKARZ** **Nr uprawnień zawodowych: 3024** **Data: 27.03.2017r.** **Podpis:**

Załącznik do uchwały Nr ...../...../2017 Rady Powiatu Niżańskiego z dnia ..... 2017 r.

STAROSTA NIŻAŃSKI
37-400 Nisko
Pl. Wolności 2

.....
(nazwa organu wydającego dokument)

Województwo : **PODKARPACKIE**
Powiat : **NIŻAŃSKI**
Jednostka ewidencyjna : **181201_2 HARASIUKI**
Obręb : **0012 ŁAZORY**

Nr kancelaryjny : G.6621.1.452.2017

WYPIS Z REJESTRU GRUNTÓW

z dnia: 2017-12-11

Jednostka rejestrowa : **G.264**

Lp	Podmiot ewidencyjny	Charakter własności / władania	Udział
1	GMINA HARASIUKI Harasiuki 112A; 37-413 Harasiuki;	Własność	1/1

Nr działki	Ark.	Położenie działki	Opis użytku	Oznaczenie użytków i konturów klasyfikac.	Pow. użytku [ha]	Pow. działki [ha]	Nr KW lub inny dokument własności
94/2	1		drogi	dr	0.0007	0.0007	TB1N/00098490/0
Id działki: **181201_2.0012.94/2** Wartość gruntów:							
				Rejon statystyczny: 842070			
698/2	9		drogi	dr	0.0076	0.0076	TB1N/00098490/0
Id działki: **181201_2.0012.698/2** Wartość gruntów:							
				Rejon statystyczny: 842070			

Razem powierzchnia działek : 0.0083 ha

Słownie : osiemdziesiąt trzy m. kwadr.

Wypis zawiera dane według stanu na dzień : 2017-12-11

Sporządził : Barbara Paszko

Dokument niniejszy jest przeznaczony do dokonywania wpisu w księdze wieczystej

Z up. STAROSTY
Barbara Paszko
Kierownik Wydziału Geodezji i Gospodarki Nieruchomościami

2017-12-11.....
(imię i nazwisko osoby reprezentującej organ

STAROSTA NIŻAŃSKI
37-400 Nisko
Pl. Wolności 2

.....
(nazwa organu wydającego dokument)

Nr kancelaryjny : G.6621.1.452.2017

Województwo : **PODKARPACKIE**
Powiat : **NIŻAŃSKI**
Jednostka ewidencyjna : **181201_2 HARASIUKI**
Obręb : **0012 ŁAZORY**

WYPIS Z REJESTRU GRUNTÓW

z dnia: 2017-12-11

Jednostka rejestrowa : **G.490**

Lp	Podmiot ewidencyjny	Charakter własności / władania	Udział
1	POWIAT NIŻAŃSKI Pl.Wolności 2; 37-400 Nisko;	Własność	1/1

Nr działki	Ark.	Położenie działki	Opis użytku	Oznaczenie użytków i konturów klasyfikac.	Pow. użytku [ha]	Pow. działki [ha]	Nr KW lub inny dokument własności
2208/6	8		drogi	dr	0.0300	0.0300	DEC. RRG. I. 6831.16.2017 P.1812.2017.950
Id działki: **181201_2.0012.2208**/Wartość gruntów:				Rejon statystyczny: 842070			

Razem powierzchnia działek : 0.0300 ha

Słownie : trzysta m. kwadr.

Wypis zawiera dane według stanu na dzień : 2017-12-11

Sporządził : Barbara Paszko

Dokument niniejszy jest przeznaczony do dokonywania wpisu w księdze wieczystej

Z up. STAROSTY
Barbara Paszko
Inspektor ds. Ewidencji Gruntów i Budynków

2017-12-11.....
(imię i nazwisko osoby reprezentującej organ

Załącznik do uchwały Nr ...../...../2017 Rady Powiatu Niżańskiego z dnia ..... 2017 r.

STAROSTA NIŻAŃSKI
37-400 Nisko
Pl. Wolności 2

.....
(nazwa organu wydającego dokument)

Województwo : **PODKARPACKIE**
Powiat : **NIŻAŃSKI**
Jednostka ewidencyjna : **181201_2 HARASIUKI**
Obręb : **0007 HUTA PODGÓRNA**

Nr kancelaryjny : G.6621.1.452.2017

WYPIS Z REJESTRU GRUNTÓW

z dnia: 2017-12-11

Jednostka rejestrowa : **G.117**

Lp	Podmiot ewidencyjny	Charakter własności / władania	Udział
1	GMINA HARASIUKI Harasiuki 112A; 37-413 Harasiuki;	Własność	1/1

Nr działki	Ark.	Położenie działki	Opis użytku	Oznaczenie użytków i konturów klasyfikac.	Pow. użytku [ha]	Pow. działki [ha]	Nr KW lub inny dokument własności
166/2	1		drogi	dr	0.0006	0.0006	DEC. RRG. I. 6831.12.2017 TB1N/00098485/2
Id działki: **181201_2.0007.166/2** Wartość gruntów:							

Razem powierzchnia działek : 0.0006 ha

Słownie : sześć m. kwadr.

Wypis zawiera dane według stanu na dzień : 2017-12-11

Sporządził : Barbara Paszko

Dokument niniejszy jest przeznaczony do dokonywania wpisu w księdze wieczystej
Dane ewidencyjne nie spełniaja wymagań obowiązującego rozporządzenia w sprawie ewidencji gruntów i budynków oraz obowiązujących standardów technicznych.

Z up. STAROSTY
Barbara Paszko
Geodezji i Gospodarki Nieruchomości

2017-12-11 .....
(imię i nazwisko osoby reprezentującej organ)

Załącznik do uchwały Nr ...../...../2017 Rady Powiatu Niżańskiego z dnia ..... 2017 r.

STAROSTA NIŻAŃSKI
37-400 Nisko
Pl. Wolności 2

.....
(nazwa organu wydającego dokument)

Województwo : **PODKARPACKIE**
Powiat : **NIŻAŃSKI**
Jednostka ewidencyjna : **181201_2 HARASIUKI**
Obręb : **0008 HUTA STARA**

Nr kancelaryjny : G.6621.1.452.2017

WYPIS Z REJESTRU GRUNTÓW

z dnia: 2017-12-11

Jednostka rejestrowa : **G.296**

Lp	Podmiot ewidencyjny	Charakter własności / władania	Udział
1	GMINA HARASIUKI Harasiuki 112A; 37-413 Harasiuki;	Własność	1/1

Nr działki	Ark.	Położenie działki	Opis użytku	Oznaczenie użytków i konturów klasyfikac.	Pow. użytku [ha]	Pow. działki [ha]	Nr KW lub inny dokument własności
2419/2	2		drogi	dr	0.0012	0.0012	DEC. RRG. I. 6831.12.2017 TB1N/00098486/9
Id działki: **181201_2.0008.2419**/Wartość gruntów:							

Razem powierzchnia działek : 0.0012 ha

Słownie : dwanaście m. kwadr.

Wypis zawiera dane według stanu na dzień : 2017-12-11

Sporządził : Barbara Paszko

Dokument niniejszy jest przeznaczony do dokonywania wpisu w księdze wieczystej
Dane ewidencyjne nie spełniaja wymagań obowiązującego rozporządzenia w sprawie ewidencji gruntów i budynków oraz obowiązujących standardów technicznych.

Z up. STAROSTY
Barbara Paszko
Geodeta Powiatowy

2017-12-11.....

(imię i nazwisko osoby reprezentującej organ)

Załącznik do uchwały Nr ...../...../2017 Rady Powiatu Niżańskiego z dnia ..... 2017 r.

STAROSTA NIŻAŃSKI
37-400 Nisko
Pl. Wolności 2

.....
(nazwa organu wydającego dokument)

Województwo : **PODKARPACKIE**
Powiat : **NIŻAŃSKI**
Jednostka ewidencyjna : **181201_2 HARASIUKI**
Obręb : **0009 HUTA NOWA**

Nr kancelaryjny : G.6621.1.452.2017

WYPIS Z REJESTRU GRUNTÓW

z dnia: 2017-12-11

Jednostka rejestrowa : **G.340**

Lp	Podmiot ewidencyjny	Charakter własności / władania	Udział
1	GMINA HARASIUKI Harasiuki 112A; 37-413 Harasiuki;	Własność	1/1

Nr działki	Ark.	Położenie działki	Opis użytku	Oznaczenie użytków i konturów klasyfikac.	Pow. użytku [ha]	Pow. działki [ha]	Nr KW lub inny dokument własności
475/3	2		drogi	dr	0.0136	0.0136	DEC. RRG. I. 6831.12.2017 G.X.77290/1F/09 TB1N/00097652/7
Id działki: **181201_2.0009.475/3** Wartość gruntów:							
				Rejon statystyczny: 842070			

Razem powierzchnia działek : 0.0136 ha

Słownie : sto trzydzieści sześć m. kwadr.

Wypis zawiera dane według stanu na dzień : 2017-12-11

Sporządził : Barbara Paszko

Dokument niniejszy jest przeznaczony do dokonywania wpisu w księdze wieczystej

Z up. STAROSTY
Barbara Paszko
Inspektor Wydziału Geodezji i Gospodarki Gruntami

2017-12-11.....
(imię i nazwisko osoby reprezentującej organ